

オアシスパークマップ

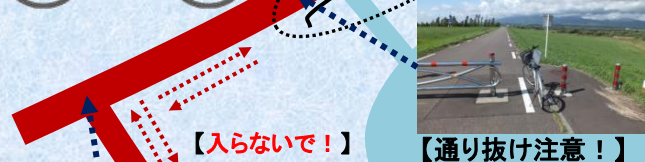
【お願い!!】

オアシスパーク内は自由利用が原則です。事故が発生した場合は、自己責任となります。

- ご利用になる前に自転車に異常がないか確認してください。使用中に不具合を感じたらすぐに受付にご連絡ください。
- 一部自動車の通行と重複します。十分ご注意ください。
- 飲酒や危険乗車のほか、他の利用者に迷惑となるような行為は厳禁です。
- 故意による過失、違法行為による事故発生には責任を負いかねます。
- 故意による過失、違法行為による破損、修理費用はご負担いただきます。
- 使用後は受付に必ず戻してください。
- 自転車から離れるときは、必ず施錠してください。

問い合わせ先 砂川市役所商工観光係 (0125-54-2121)
砂川遊水地管理棟(学習館) (0125-52-3141)

※点線内は車が通行できません



【車に注意!】

【車、通行に注意!】



コースから市道に合流します。車に十分ご注意ください!



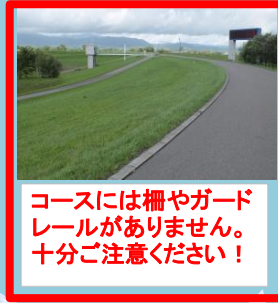
【車に注意!】



【通り抜け注意!】



【通り抜け注意!】



コースには柵やガードレールがありません。十分ご注意ください!

【入らないで!】



【入らないで!】



とても見通しが悪い地点です。車に十分ご注意ください! 水たまり、泥にも注意!



【入らないで!】




【入らないで!】

【橋に段差あり。注意!】

【入らないで!】



橋は道幅が狭くなっています。車に注意!



【車に注意!】



【通り抜け注意!】



【通り抜け注意!】



【車に注意!】



【車に注意!】

旭川方面

札幌方面

砂川市役所

砂川市立病院

砂川看護学校

遊水地管理棟
(ウォーターヒルズスクエア)

公園

パーク
ゴルフ場

国道12号

アシル

ホームマック

砂川駅

砂川警察署

AiAi